



COMUNE DI MATERA

Piano Comunale di Protezione Civile

Schede di censimento degli eventi alluvionali
storici



Data: 28.02.2017 – Rev.01

SCHEDA DI CENSIMENTO AVI N. 400020

Informazioni amministrative

Regione : Basilicata
Provincia : Matera
Comune : Matera
Codice ISTAT : 17077014
Comunità Montana :
Località : Matera
Codice ISTAT : 17077014

Informazioni generali sull'evento

Data : 24/10/1928
Ambiente fisiografico : Collina
Durata dell'evento, in giorni : 1
Superficie :
Località colpite :
Matera -
Note -
Bacino/i:
Corsi d'acqua:

Informazioni cartografiche

Inquadramento IGM

Tavoletta IGM : 201 IV NE

Cartografia tecnica

Cause innescanti

Principale: Evento meteoroclimatico

Informazioni idrologiche

Informazioni sui danni

All'agricoltura

Al patrimonio zootecnico



COMUNE DI MATERA

Piano Comunale di Protezione Civile

Schede di censimento degli eventi alluvionali
storici



Data: 28.02.2017 – Rev.01

Ai beni

Edifici industriali - Depositi in genere (Lieve)
Infrastrutture di comunicazione - Strada comunale (Lieve)
Edifici industriali - Depositi in genere (Grave)
Infrastrutture di comunicazione - Strada comunale (Grave)

Alle persone

Vittime n. 3 (Esatto)
Feriti n. 5 (Esatto)

Uso del suolo

Valutazioni monetarie

Effetti indiretti

Ristagno d'acqua
Erosione
Sedimentazione
Franaamenti

Note sui danni e sui provvedimenti

Emergenza

Documentazione disponibile

Documenti

Esiste un rapporto monografico:

No

Bibliografia (Legenda)

Riferimento n.: 1609

Autore:

Titolo: La Gazzetta del Mezzogiorno [1888]

Contenuto in:

Volume:

Numero:

Città: Bari

Anno:

Genere: Periodico

ISBN o ISSN:

Ente:

Pagine:

Tavole:

Allegati:



COMUNE DI MATERA

Piano Comunale di Protezione Civile

Schede di censimento degli eventi alluvionali
storici



Data: 28.02.2017 – Rev.01

Scala:
Riferimento n.: 1622
Autore:
Titolo: La Stampa [1959]
Contenuto in:
Volume:
Numero:
Città: Torino
Anno:
Genere: Periodico
ISBN o ISSN: 1122-1763
Ente:
Pagine:
Tavole:
Allegati:
Scala:

Schede di censimento AVI

Schede S4 correlate

Scheda S3: NO

Schede S1: CEN1991-4-47 CEN1991-4-48

Schede S0:

Informazioni censuarie

Unità Operativa

Unità Operativa: 4

Rilevatore: Rilevatore: 1

Data di compilazione: Data di compilazione: 03-11-1992



Competenze

Censimento effettuato da:Geo

Inserimento effettuato da:Geo

Area di competenza:

Quotidiani consultati:La Gazzetta del Mezzogiorno

 <p>COMUNE DI MATERA</p>	<p>Piano Comunale di Protezione Civile</p> <p>Schede di censimento degli eventi alluvionali storici</p>	
<p>Data: 28.02.2017 – Rev.01</p>		

SCHEDA DI CENSIMENTO AVI N. 2400079

Informazioni amministrative

Regione : Basilicata
 Provincia : Matera
 Comune : Matera
 Codice ISTAT : 17077014
 Comunità Montana :
 Regione : Basilicata
 Provincia : Matera
 Comune : Pisticci
 Codice ISTAT : 17077020
 Comunità Montana :

Località : Matera (Comune di)
 Codice ISTAT : 17077014

Località : Basento (lungo il corso del fiume)
 Codice ISTAT : 17077020

Informazioni generali sull'evento

Data : 25/10/1940
 Ambiente fisiografico : Collina
 Durata dell'evento, in giorni : 1
 Superficie :
 Località colpite :
 Matera (Comune di) - Basento (lungo il corso del fiume) -
 Note
 Riscontri oggettivi: fotografie. -
 Bacino/i:
 Corsi d'acqua:
 F. Basento - F. Bradano -

Informazioni cartografiche



COMUNE DI MATERA

Piano Comunale di Protezione Civile

Schede di censimento degli eventi alluvionali
storici



Data: 28.02.2017 – Rev.01

Inquadramento IGM

Cartografia tecnica

Cause innescanti

Principale: Evento meteoclimatico

Informazioni idrologiche

Informazioni sui danni

All'agricoltura

Seminativi per una superficie di: (ha)

Vigneti per una superficie di: (ha)

Frutteti per una superficie di: (ha)

Seminativi arborati per una superficie di: (ha)

Al patrimonio zootecnico

Ai beni

Edifici civili - Case sparse (Lieve)

Edifici industriali - Depositi in genere (Lieve)

Infrastrutture di comunicazione - Strada comunale (Lieve)

Alle persone

Uso del suolo

Valutazioni monetarie

Effetti indiretti

Note sui danni e sui provvedimenti

Emergenza

Documentazione disponibile

Documenti

Esiste un rapporto monografico:

No

Bibliografia (Legenda)

Riferimento n.: 1609

Autore:

Titolo: La Gazzetta del Mezzogiorno [1888]

Contenuto in:



COMUNE DI MATERA

Piano Comunale di Protezione Civile

Schede di censimento degli eventi alluvionali
storici



Data: 28.02.2017 – Rev.01

Volume:
Numero:
Città: Bari
Anno:
Genere: Periodico
ISBN o ISSN:
Ente:
Pagine:
Tavole:
Allegati:
Scala:

Schede di censimento AVI

Schede S4 correlate

Scheda S3: NO

Schede S1:

Schede S0: CEN1991-24-340 –

Informazioni censuarie

Unità Operativa

Unità Operativa: 24

Rilevatore: Rilevatore: 1

Data di compilazione: Data di compilazione: 02-10-1992

Competenze

Censimento effettuato da:Geo

Inserimento effettuato da:Tecnorilievi

Area di competenza:

Quotidiani consultati:La Gazzetta del Mezzogiorno



COMUNE DI MATERA

Piano Comunale di Protezione Civile

Schede di censimento degli eventi alluvionali
storici



Data: 28.02.2017 – Rev.01

SCHEDA DI CENSIMENTO AVI N. 2400088

Informazioni amministrative

Regione : Basilicata
Provincia : Matera
Comune : Matera
Codice ISTAT : 17077014
Comunità Montana :
Località : Matera (Comune di)
Codice ISTAT : 17077014

Informazioni generali sull'evento

Data : 20/5/1948
Ambiente fisiografico : Collina
Durata dell'evento, in giorni : 1
Superficie :
Località colpite :
Matera (Comune di) -
Note -
Bacino/i:
Corsi d'acqua:

Informazioni cartografiche

Inquadramento IGM
Cartografia tecnica
Cause innescanti
Principale: Evento meteoroclimatico

Informazioni idrologiche

Informazioni sui danni



COMUNE DI MATERA

Piano Comunale di Protezione Civile

Schede di censimento degli eventi alluvionali
storici



Data: 28.02.2017 – Rev.01

All'agricoltura

Al patrimonio zootecnico

Ai beni

- Edifici civili - Centri abitati (Lieve)
- Edifici industriali - Depositi in genere (Lieve)
- Infrastrutture di comunicazione - Strada comunale (Lieve)
- Infrastrutture di comunicazione - Ferrovia (Lieve)

Alle persone

Vittime n. 1 (Esatto)

Uso del suolo

Valutazioni monetarie

Effetti indiretti

Note sui danni e sui provvedimenti

Emergenza

Durata dell'emergenza (in giorni):1
Causa:Operazioni di Protezione Civile

Documentazione disponibile

Documenti

Esiste un rapporto monografico:

No

Bibliografia (Legenda)

Riferimento n.: 1609
Autore:
Titolo: La Gazzetta del Mezzogiorno [1888]
Contenuto in:
Volume:
Numero:
Città: Bari
Anno:
Genere: Periodico
ISBN o ISSN:
Ente:
Pagine:
Tavole:



COMUNE DI MATERA

Piano Comunale di Protezione Civile

Schede di censimento degli eventi alluvionali
storici



Data: 28.02.2017 – Rev.01

Allegati:

Scala:

Schede di censimento AVI

Schede S4 correlate

Scheda S3: NO

Schede S1:

Schede S0: CEN1991-24-395 –

Informazioni censuarie

Unità Operativa

Unità Operativa: 24

Rilevatore: Rilevatore: 1

Data di compilazione: Data di compilazione: 22-06-1992



Competenze

Censimento effettuato da:Geo

Inserimento effettuato da:Tecnorilievi

Area di competenza:

Quotidiani consultati: La Gazzetta del Mezzogiorno

 <p>COMUNE DI MATERA</p>	<p>Piano Comunale di Protezione Civile</p> <p>Schede di censimento degli eventi alluvionali storici</p>	
<p>Data: 28.02.2017 – Rev.01</p>		

SCHEDA DI CENSIMENTO AVI N. 2400173

Informazioni amministrative

Regione : Basilicata
 Provincia : Matera
 Comune : Matera
 Codice ISTAT : 17077014
 Comunità Montana :
 Località : Borgo Venusio
 Codice ISTAT : 17077014

Informazioni generali sull'evento

Data : 30/10/1953
 Ambiente fisiografico : Collina
 Durata dell'evento, in giorni : 1
 Superficie :
 Località colpite :
 Borgo Venusio -
 Note -
 Bacino/i:
 Corsi d'acqua:
 T. Gravina di Matera -

Informazioni cartografiche

Inquadramento IGM
Cartografia tecnica
Cause innescanti
 Principale: Evento meteoroclimatico

Informazioni idrologiche

Informazioni sui danni

All'agricoltura



Piano Comunale di Protezione Civile

Schede di censimento degli eventi alluvionali
storici



Data: 28.02.2017 – Rev.01

Vigneti per una superficie di: (ha)
Seminativi per una superficie di: (ha)

Al patrimonio zootecnico

Ai beni

Edifici civili - Centri abitati (Lieve)
Edifici civili - Case sparse (Lieve)
Edifici civili - Nuclei rurali (Lieve)
Infrastrutture di comunicazione - Strada statale (Lieve)
Infrastrutture di comunicazione - Strada provinciale (Lieve)
Infrastrutture di comunicazione - Strada comunale (Lieve)

Alle persone

Uso del suolo

Valutazioni monetarie

Effetti indiretti

Note sui danni e sui provvedimenti

Emergenza

Durata dell'emergenza (in giorni):1
Causa:Operazioni di Protezione Civile
Durata dell'emergenza (in giorni):1
Causa:Interruzione del traffico

Documentazione disponibile

Documenti

Esiste un rapporto monografico:

No

Bibliografia (Legenda)

Riferimento n.: 1609
Autore:
Titolo: La Gazzetta del Mezzogiorno [1888]
Contenuto in:
Volume:
Numero:
Città: Bari
Anno:
Genere: Periodico
ISBN o ISSN:
Ente:



COMUNE DI MATERA

Piano Comunale di Protezione Civile

Schede di censimento degli eventi alluvionali
storici



Data: 28.02.2017 – Rev.01

Pagine:
Tavole:
Allegati:
Scala:

Schede di censimento AVI

Schede S4 correlate

Scheda S3: NO

Schede S1:

Schede S0: CEN1991-24-757 -

Informazioni censuarie

Unità Operativa

Unità Operativa: 24

Rilevatore: Rilevatore: 2

Data di compilazione: Data di compilazione: 30-06-1992



Competenze

Censimento effettuato da:Geo

Inserimento effettuato da:Tecnorilievi

Area di competenza:

Quotidiani consultati:La Gazzetta del Mezzogiorno

 <p>COMUNE DI MATERA</p>	<p>Piano Comunale di Protezione Civile</p> <p>Schede di censimento degli eventi alluvionali storici</p>	
<p>Data: 28.02.2017 – Rev.01</p>		

SCHEDA DI CENSIMENTO AVI N. 2400187

Informazioni amministrative

Regione : Basilicata
 Provincia : Matera
 Comune : Matera
 Codice ISTAT : 17077014
 Comunità Montana :
 Località : Ponte San Giuliano
 Codice ISTAT : 17077014



Informazioni generali sull'evento

Data : 15/2/1954
 Ambiente fisiografico : Collina
 Durata dell'evento, in giorni : 3
 Superficie :
 Località colpite :
 Ponte San Giuliano -
 Note -
 Bacino/i:
 Corsi d'acqua:
 F. Bradano -

Informazioni cartografiche

Inquadramento IGM
Cartografia tecnica
Cause innescanti
 Principale: Evento meteoroclimatico
 Secondario: Ostruzione di ponti per luce inadeguata
 Secondario: Ostruzione di ponti da materiale fluitato o sovralluvionamento

Informazioni idrologiche

 <p>COMUNE DI MATERA</p>	<p>Piano Comunale di Protezione Civile</p> <p>Schede di censimento degli eventi alluvionali storici</p>	
<p>Data: 28.02.2017 – Rev.01</p>		

Informazioni sui danni

All'agricoltura

Seminativi per una superficie di: (ha)

Seminativi arborati per una superficie di: (ha)

Al patrimonio zootecnico

Ai beni

Edifici civili - Case sparse (Lieve)

Edifici civili - Nuclei rurali (Lieve)

Infrastrutture di comunicazione - Strada statale (Lieve)

Strutture di interesse pubblico - Ponti e viadotti (Lieve)

Strutture di interesse pubblico - Ponti e viadotti (Grave)

Alle persone

Uso del suolo

Valutazioni monetarie

Effetti indiretti

Franamenti

Note sui danni e sui provvedimenti

Emergenza

Durata dell'emergenza (in giorni):1

Causa: Interruzione del traffico

Durata dell'emergenza (in giorni):2

Causa: Operazioni di Protezione Civile

Documentazione disponibile

Documenti

Esiste un rapporto monografico:

No

Bibliografia (Legenda)

Riferimento n.: 1609

Autore:

Titolo: La Gazzetta del Mezzogiorno [1888]

Contenuto in:



COMUNE DI MATERA

Piano Comunale di Protezione Civile

Schede di censimento degli eventi alluvionali
storici



Data: 28.02.2017 – Rev.01

Volume:
Numero:
Città: Bari
Anno:
Genere: Periodico
ISBN o ISSN:
Ente:
Pagine:
Tavole:
Allegati:
Scala:

Schede di censimento AVI

Schede S4 correlate

Scheda S3: NO

Schede S1:

Schede S0: CEN1991-24-772 –

Informazioni censuarie

Unità Operativa

Unità Operativa: 24

Rilevatore: Rilevatore: 1

Data di compilazione: Data di compilazione: 24-06-1992

Competenze

Censimento effettuato da:Geo

Inserimento effettuato da:Tecnorilievi

Area di competenza:

Quotidiani consultati:La Gazzetta del Mezzogiorno



COMUNE DI MATERA

Piano Comunale di Protezione Civile

Schede di censimento degli eventi alluvionali
storici



Data: 28.02.2017 – Rev.01

SCHEDA DI CENSIMENTO AVI N. 2400190

Informazioni amministrative

Regione : Basilicata
Provincia : Matera
Comune : Matera
Codice ISTAT : 17077014
Comunità Montana :
Località : Ponte San Giuliano
Codice ISTAT : 17077014

Informazioni generali sull'evento

Data : 18/3/1954
Ambiente fisiografico : Collina
Durata dell'evento, in giorni : 1
Superficie :
Località colpite :
Ponte San Giuliano -
Note -
Bacino/i:
Corsi d'acqua:
F. Bradano -



Informazioni cartografiche

Inquadramento IGM
Cartografia tecnica
Cause innescanti
Principale: Evento meteorologico

Informazioni idrologiche

Informazioni sui danni

All'agricoltura

 <p>COMUNE DI MATERA</p>	<p>Piano Comunale di Protezione Civile</p> <p>Schede di censimento degli eventi alluvionali storici</p>	
<p>Data: 28.02.2017 – Rev.01</p>		

Vigneti per una superficie di: (ha)
 Frutteti per una superficie di: (ha)
 Seminativi per una superficie di: (ha)

Al patrimonio zootecnico

Ai beni

Edifici di interesse artistico - Chiese (Grave)
 Edifici di interesse artistico - Monumenti (Grave)
 Infrastrutture di comunicazione - Strada comunale (Grave)

Alle persone

Uso del suolo

Valutazioni monetarie

Effetti indiretti

Note sui danni e sui provvedimenti

Emergenza

Durata dell'emergenza (in giorni):1
 Causa:Operazioni di Protezione Civile

Documentazione disponibile

Documenti

Esiste un rapporto monografico:

No

Bibliografia (Legenda)

Riferimento n.: 1609
 Autore:
 Titolo: La Gazzetta del Mezzogiorno [1888]
 Contenuto in:
 Volume:
 Numero:
 Città: Bari
 Anno:
 Genere: Periodico
 ISBN o ISSN:
 Ente:
 Pagine:
 Tavole:
 Allegati:
 Scala:



COMUNE DI MATERA

Piano Comunale di Protezione Civile

Schede di censimento degli eventi alluvionali
storici



Data: 28.02.2017 – Rev.01

Schede di censimento AVI

Schede S4 correlate

Scheda S3: NO

Schede S1:

Schede S0: CEN1991-24-779 - CEN1991-24-783 -

Informazioni censuarie

Unità Operativa

Unità Operativa: 24

Rilevatore: Rilevatore: 1

Data di compilazione: Data di compilazione: 12-10-1992



Competenze

Censimento effettuato da:Geo

Inserimento effettuato da:Tecnorilievi

Area di competenza:

Quotidiani consultati:La Gazzetta del Mezzogiorno

 COMUNE DI MATERA	Piano Comunale di Protezione Civile Schede di censimento degli eventi alluvionali storici	
Data: 28.02.2017 – Rev.01		

SCHEDA DI CENSIMENTO AVI N. 2400243

Informazioni amministrative

Regione : Basilicata
 Provincia : Matera
 Comune : Matera
 Codice ISTAT : 17077014
 Comunità Montana :
 Regione : Basilicata
 Provincia : Matera
 Comune : Miglionico
 Codice ISTAT : 17077015
 Comunità Montana :

Località : Palantera
 Codice ISTAT : 17077014

Località : Pantanella
 Codice ISTAT : 17077014



Località : Pescara
 Codice ISTAT : 17077014

Località : Picciano
 Codice ISTAT : 17077014

Località : Ponte San Giuliano
 Codice ISTAT : 17077015

Informazioni generali sull'evento

Data : 27/2/1956
 Ambiente fisiografico : Collina
 Durata dell'evento, in giorni : 1
 Superficie :
 Località colpite :

 <p>COMUNE DI MATERA</p>	<p>Piano Comunale di Protezione Civile</p> <p>Schede di censimento degli eventi alluvionali storici</p>	
<p>Data: 28.02.2017 – Rev.01</p>		

Palantera - Pantanella - Pescara - Picciano - Ponte San Giuliano -
 Note -
 Bacino/i:

Corsi d'acqua:
 F. Bradano -

Informazioni cartografiche

Inquadramento IGM
Cartografia tecnica
Cause innescanti
 Principale: Evento meteo climatico

Informazioni idrologiche

Informazioni sui danni

All'agricoltura
 Vigneti per una superficie di: (ha)
 Frutteti per una superficie di: (ha)
 Seminativi per una superficie di: (ha)

Al patrimonio zootecnico

Ai beni

Strutture di interesse pubblico - Ponti e viadotti (Lieve)
 Infrastrutture di comunicazione - Strada statale (Lieve)
 Infrastrutture di comunicazione - Strada comunale (Lieve)

Alle persone

Uso del suolo

Valutazioni monetarie

Effetti indiretti

Note sui danni e sui provvedimenti

Emergenza

Documentazione disponibile

Documenti



COMUNE DI MATERA

Piano Comunale di Protezione Civile

Schede di censimento degli eventi alluvionali
storici



Data: 28.02.2017 – Rev.01

Esiste un rapporto monografico:

No

Bibliografia (Legenda)

Riferimento n.: 1609

Autore:

Titolo: La Gazzetta del Mezzogiorno [1888]

Contenuto in:

Volume:

Numero:

Città: Bari

Anno:

Genere: Periodico

ISBN o ISSN:

Ente:

Pagine:

Tavole:

Allegati:

Scala:

Schede di censimento AVI

Schede S4 correlate

Scheda S3: NO

Schede S1:

Schede S0: CEN1991-24-915 -

Informazioni censuarie

Unità Operativa

Unità Operativa: 24

Rilevatore: Rilevatore: 2

Data di compilazione: Data di compilazione: 15-10-1992

Competenze

Censimento effettuato da:Geo

Inserimento effettuato da:Tecnorilievi

Area di competenza:

Quotidiani consultati:La Gazzetta del Mezzogiorno



COMUNE DI MATERA

Piano Comunale di Protezione Civile

Schede di censimento degli eventi alluvionali
storici



Data: 28.02.2017 – Rev.01

SCHEDA DI CENSIMENTO AVI N. 2400273

Informazioni amministrative

Regione : Basilicata
Provincia : Matera
Comune : Matera
Codice ISTAT : 17077014
Comunità Montana :
Località : Matera - Lungo la SP per Gravina a 6 km da Matera
Codice ISTAT : 17077014

Informazioni generali sull'evento

Data : 3/10/1957
Ambiente fisiografico : Collina
Durata dell'evento, in giorni : 2
Superficie :
Località colpite :
Matera - Lungo la SP per Gravina a 6 km da Matera -
Note -
Bacino/i:
Corsi d'acqua:

Informazioni cartografiche

Inquadramento IGM
Cartografia tecnica
Cause innescanti
Principale: Evento meteoroclimatico

Informazioni idrologiche

Informazioni sui danni

All'agricoltura



COMUNE DI MATERA

Piano Comunale di Protezione Civile

Schede di censimento degli eventi alluvionali storici



Data: 28.02.2017 – Rev.01

Vigneti per una superficie di: (ha)

Frutteti per una superficie di: (ha)

Al patrimonio zootecnico

Ai beni

Strutture di interesse pubblico - Ponti e viadotti (Totale)

Infrastrutture di comunicazione - Strada comunale (Totale)

Edifici industriali - Manifatturieri in genere (Totale)

Edifici civili - Case sparse (Lieve)

Edifici industriali - Depositi in genere (Lieve)

Edifici industriali - Manifatturieri in genere (Lieve)

Infrastrutture di comunicazione - Strada comunale (Grave)

Infrastrutture di comunicazione - Strada provinciale (Grave)

Infrastrutture di comunicazione - Strada statale (Grave)

Alle persone

Uso del suolo

Valutazioni monetarie

Effetti indiretti

Sedimentazione

Franamenti

Erosione

Note sui danni e sui provvedimenti

Emergenza

Durata dell'emergenza (in giorni):1

Causa: Interruzione del traffico

Documentazione disponibile

Documenti

Esiste un rapporto monografico:

No

Bibliografia (Legenda)

Riferimento n.: 1609

Autore:

Titolo: La Gazzetta del Mezzogiorno [1888]

Contenuto in:

Volume:

Numero:

Città: Bari



COMUNE DI MATERA

Piano Comunale di Protezione Civile

Schede di censimento degli eventi alluvionali
storici



Data: 28.02.2017 – Rev.01

Anno:
Genere: Periodico
ISBN o ISSN:
Ente:
Pagine:
Tavole:
Allegati:
Scala:

Schede di censimento AVI

Schede S4 correlate

Scheda S3: NO

Schede S1:

Schede S0: CEN1991-24-967 –

Informazioni censuarie

Unità Operativa

Unità Operativa: 24

Rilevatore: Rilevatore: 2

Data di compilazione: Data di compilazione: 16-10-1992



Competenze

Censimento effettuato da:Geo

Inserimento effettuato da:Tecnorilievi

Area di competenza:

Quotidiani consultati:La Gazzetta del Mezzogiorno

 <p>COMUNE DI MATERA</p>	<p align="center">Piano Comunale di Protezione Civile</p> <p align="center">Schede di censimento degli eventi alluvionali storici</p>	
<p align="right">Data: 28.02.2017 – Rev.01</p>		

SCHEDA DI CENSIMENTO AVI N. 400149

Informazioni amministrative

Regione : Basilicata
 Provincia : Matera
 Comune : Matera
 Codice ISTAT : 17077014
 Comunità Montana :
 Località : Matera - Rione Pio X
 Codice ISTAT : 17077014
 Località : Serra Venerdi
 Codice ISTAT : 17077014

Informazioni generali sull'evento

Data : 24/11/1959
 Ambiente fisiografico : Collina
 Durata dell'evento, in giorni : 1
 Superficie :
 Località colpite :
 Matera - Rione Pio X - Serra Venerdi -
 Note -
 Bacino/i:
 Corsi d'acqua:

Informazioni cartografiche

Inquadramento IGM



Tavoletta IGM : 201 IV NE

Cartografia tecnica

Cause innescanti

Principale: Evento meteoroclimatico

Informazioni idrologiche

 <p>COMUNE DI MATERA</p>	<p>Piano Comunale di Protezione Civile</p> <p>Schede di censimento degli eventi alluvionali storici</p>	
<p>Data: 28.02.2017 – Rev.01</p>		

La portata di piena al colmo per il fiume Basento alla stazione di misura di Menzena è stata di 1420 mc/s, la portata massima giornaliera di 705 mc/s. La portata di piena al colmo per il fiume Bradano alla stazione di misura di Tavole Palatine è stata di 1930 mc/s. Sono stati registrati 80 mm di pioggia in un'ora, (valori puntuali) al pluviometro di Policoro, 87 mm in un'ora al pluviometro di Nova Siri, 399 mm in due giorni a Pisticci. La temperatura massima giornaliera è stata di 16,2 °C a Policoro.

Informazioni sui danni

All'agricoltura

Seminativi per una superficie di: (ha)

Al patrimonio zootecnico

Ai beni

Infrastrutture di comunicazione - Ferrovia (Totale)

Edifici civili - Case sparse (Lieve)

Edifici civili - Centri abitati (Lieve)

Edifici industriali - Depositi in genere (Lieve)

Infrastrutture di comunicazione - Strada statale (Lieve)

Infrastrutture di comunicazione - Strada provinciale (Lieve)

Infrastrutture a rete - Linea di telecomunicazioni (Lieve)

Infrastrutture a rete - Fognatura (Lieve)

Infrastrutture di comunicazione - Strada comunale (Lieve)

Infrastrutture a rete - Elettrodotto (Lieve)

Infrastrutture di comunicazione - Ferrovia (Grave)

Infrastrutture a rete - Fognatura (Grave)

Alle persone

Uso del suolo

Coperture vegetali (Suolo nudo)

Coperture vegetali (Seminativo semplice)

Coperture vegetali (Frutteto e colture legnose)

Valutazioni monetarie



Effetti indiretti

Ristagno d'acqua

Erosione

Sedimentazione

Franamenti

 <p>COMUNE DI MATERA</p>	<p align="center">Piano Comunale di Protezione Civile</p> <p align="center">Schede di censimento degli eventi alluvionali storici</p>	
<p align="right">Data: 28.02.2017 – Rev.01</p>		

Note sui danni e sui provvedimenti

Legge n. 1319 del 23 ottobre 1960.

Emergenza

Durata dell'emergenza (in giorni):1

Causa:Operazioni di Protezione Civile

Durata dell'emergenza (in giorni):2

Causa:Interruzione del traffico

Documentazione disponibile

Documenti

Esiste un rapporto monografico:

Si

Bibliografia (Legenda)

Riferimento n.: 1431

Autore: Caloiero D. e Mercuri T.

Titolo: Le alluvioni in Basilicata dal 1921 al 1980

Contenuto in: (Collana Geodata)

Volume:

Numero: 16

Città: Cosenza

Anno: 1982

Genere: Monografia

ISBN o ISSN:

Ente: CNR-IRPI Cosenza

Pagine: 24-49

Tavole:

Allegati:

Scala:

Riferimento n.: 1609

Autore:



Titolo: La Gazzetta del Mezzogiorno [1888]

Contenuto in:

Volume:

Numero:

Città: Bari

 <p>COMUNE DI MATERA</p>	<p align="center">Piano Comunale di Protezione Civile</p> <p align="center">Schede di censimento degli eventi alluvionali storici</p>	
<p align="right">Data: 28.02.2017 – Rev.01</p>		

Anno:
 Genere: Periodico
 ISBN o ISSN:
 Ente:
 Pagine:
 Tavole:
 Allegati:
 Scala:

Schede di censimento AVI

Schede S4 correlate

Scheda S3: SI

Schede S1: CEN1991-4-466 CEN1991-4-474 CEN1991-4-985

Schede S0:

Informazioni censuarie

Unità Operativa

Unità Operativa: 4

Rilevatore: Rilevatore: 1

Data di compilazione: Data di compilazione: 12-11-1992

Competenze

Censimento effettuato da:Geo

Inserimento effettuato da:Geo

Area di competenza:

Quotidiani consultati:La Gazzetta del Mezzogiorno



COMUNE DI MATERA

Piano Comunale di Protezione Civile

Schede di censimento degli eventi alluvionali
storici



Data: 28.02.2017 – Rev.01

SCHEDA DI CENSIMENTO AVI N. 2400333

Informazioni amministrative

Regione : Basilicata
Provincia : Matera
Comune : Matera
Codice ISTAT : 17077014
Comunità Montana :
Località : Rifeccia
Codice ISTAT : 17077014

Informazioni generali sull'evento

Data : 20/10/1961
Ambiente fisiografico : Collina
Durata dell'evento, in giorni : 1
Superficie :
Località colpite :
Rifeccia -
Note -
Bacino/i:
Corsi d'acqua:



Informazioni cartografiche

Inquadramento IGM
Cartografia tecnica
Cause innescanti
Principale: Evento meteorologico

Informazioni idrologiche

Informazioni sui danni

All'agricoltura

 <p>COMUNE DI MATERA</p>	<p>Piano Comunale di Protezione Civile</p> <p>Schede di censimento degli eventi alluvionali storici</p>	
<p>Data: 28.02.2017 – Rev.01</p>		

Al patrimonio zootecnico 6

Ai beni

- Edifici civili - Centri abitati (Lieve)
- Edifici civili - Case sparse (Lieve)
- Infrastrutture di comunicazione - Strada provinciale (Lieve)
- Infrastrutture di comunicazione - Strada comunale (Lieve)

Alle persone

Uso del suolo

Valutazioni monetarie

Effetti indiretti

Note sui danni e sui provvedimenti

Emergenza

Documentazione disponibile

Documenti

Esiste un rapporto monografico:

No

Bibliografia (Legenda)

Riferimento n.: 1609

Autore:

Titolo: La Gazzetta del Mezzogiorno [1888]

Contenuto in:

Volume:

Numero:

Città: Bari

Anno:

Genere: Periodico

ISBN o ISSN:

Ente:

Pagine:

Tavole:

Allegati:

Scala:

Schede di censimento AVI



COMUNE DI MATERA

Piano Comunale di Protezione Civile

Schede di censimento degli eventi alluvionali
storici



Data: 28.02.2017 – Rev.01

Schede S4 correlate

Scheda S3: NO

Schede S1:

Schede S0: CEN1991-24-1110 -

Informazioni censuarie

Unità Operativa

Unità Operativa: 24

Rilevatore: Rilevatore: 1

Data di compilazione: Data di compilazione: 19-10-1992



Competenze

Censimento effettuato da:Geo

Inserimento effettuato da:Tecnorilievi

Area di competenza:

Quotidiani consultati:La Gazzetta del Mezzogiorno

 <p>COMUNE DI MATERA</p>	<p>Piano Comunale di Protezione Civile</p> <p>Schede di censimento degli eventi alluvionali storici</p>	
<p>Data: 28.02.2017 – Rev.01</p>		

SCHEDA DI CENSIMENTO AVI N. 2400352

Informazioni amministrative

Regione : Basilicata
 Provincia : Matera
 Comune : Matera
 Codice ISTAT : 17077014
 Comunità Montana :
 Località : Matera
 Codice ISTAT : 17077014
 Località : Matera (campagne di)
 Codice ISTAT : 17077014

Informazioni generali sull'evento

Data : 25/7/1963
 Ambiente fisiografico : Collina
 Durata dell'evento, in giorni : 1
 Superficie :
 Località colpite :
 Matera - Matera (campagne di) -
 Note -
 Bacino/i:
 Corsi d'acqua:

Informazioni cartografiche

Inquadramento IGM
Cartografia tecnica
Cause innescanti
 Principale: Evento meteoclimatico

Informazioni idrologiche

Informazioni sui danni



COMUNE DI MATERA

Piano Comunale di Protezione Civile

Schede di censimento degli eventi alluvionali
storici



Data: 28.02.2017 – Rev.01

All'agricoltura

Vigneti per una superficie di: (ha)
Frutteti per una superficie di: (ha)
Seminativi per una superficie di: (ha)

Al patrimonio zootecnico

Ai beni

Edifici civili - Centri abitati (Lieve)
Edifici civili - Case sparse (Lieve)
Edifici industriali - Depositi in genere (Lieve)
Infrastrutture di comunicazione - Strada provinciale (Lieve)
Infrastrutture di comunicazione - Strada comunale (Lieve)

Alle persone

Uso del suolo

Valutazioni monetarie

Effetti indiretti

Note sui danni e sui provvedimenti

Emergenza

Durata dell'emergenza (in giorni):1
Causa:Interruzione del traffico
Durata dell'emergenza (in giorni):1
Causa:Operazioni di Protezione Civile

Documentazione disponibile

Documenti

Esiste un rapporto monografico:

No

Bibliografia (Legenda)

Riferimento n.: 1609
Autore:
Titolo: La Gazzetta del Mezzogiorno [1888]
Contenuto in:
Volume:
Numero:
Città: Bari



COMUNE DI MATERA

Piano Comunale di Protezione Civile

Schede di censimento degli eventi alluvionali
storici



Data: 28.02.2017 – Rev.01

Anno:
Genere: Periodico
ISBN o ISSN:
Ente:
Pagine:
Tavole:
Allegati:
Scala:

Schede di censimento AVI

Schede S4 correlate

Scheda S3: NO

Schede S1:

Schede S0: CEN1991-24-1141 –

Informazioni censuarie

Unità Operativa

Unità Operativa: 24

Rilevatore: Rilevatore: 1

Data di compilazione: Data di compilazione: 20-10-1992



Competenze

Censimento effettuato da:Geo

Inserimento effettuato da:Tecnorilievi

Area di competenza:

Quotidiani consultati:La Gazzetta del Mezzogiorno

 <p>COMUNE DI MATERA</p>	<p>Piano Comunale di Protezione Civile</p> <p>Schede di censimento degli eventi alluvionali storici</p>	
<p>Data: 28.02.2017 – Rev.01</p>		

SCHEDA DI CENSIMENTO AVI N. 2400372

Informazioni amministrative

Regione : Basilicata
 Provincia : Matera
 Comune : Matera
 Codice ISTAT : 17077014
 Comunità Montana :
 Località : Matera (campagne di)
 Codice ISTAT : 17077014

Informazioni generali sull'evento

Data : 9/10/1963
 Ambiente fisiografico : Collina
 Durata dell'evento, in giorni : 1
 Superficie :
 Località colpite :
 Matera (campagne di) -
 Note -
 Bacino/i:
 Corsi d'acqua:



Informazioni cartografiche

Inquadramento IGM
Cartografia tecnica
Cause innescanti
 Principale: Evento meteoclimatico

Informazioni idrologiche

Informazioni sui danni

All'agricoltura

 <p>COMUNE DI MATERA</p>	<p align="center">Piano Comunale di Protezione Civile</p> <p align="center">Schede di censimento degli eventi alluvionali storici</p>	
<p align="right">Data: 28.02.2017 – Rev.01</p>		

Vigneti per una superficie di: (ha)
 Frutteti per una superficie di: (ha)
 Seminativi per una superficie di: (ha)

Al patrimonio zootecnico

Ai beni

Alle persone

Uso del suolo

Valutazioni monetarie

Effetti indiretti

Note sui danni e sui provvedimenti

Emergenza

Durata dell'emergenza (in giorni):1

Causa:Operazioni di Protezione Civile

Documentazione disponibile

Documenti

Esiste un rapporto monografico:

No

Bibliografia (Legenda)

Riferimento n.: 1609

Autore:

Titolo: La Gazzetta del Mezzogiorno [1888]

Contenuto in:

Volume:

Numero:

Città: Bari

Anno:

Genere: Periodico

ISBN o ISSN:

Ente:

Pagine:

Tavole:

Allegati:

Scala:

Schede di censimento AVI



COMUNE DI MATERA

Piano Comunale di Protezione Civile

Schede di censimento degli eventi alluvionali
storici



Data: 28.02.2017 – Rev.01

Schede S4 correlate

Scheda S3: NO

Schede S1:

Schede S0: CEN1991-24-1145 -

Informazioni censuarie

Unità Operativa

Unità Operativa: 24

Rilevatore: Rilevatore: 1

Data di compilazione: Data di compilazione: 10-07-1992



Competenze

Censimento effettuato da:Geo

Inserimento effettuato da:Tecnorilievi

Area di competenza:

Quotidiani consultati:La Gazzetta del Mezzogiorno

 <p>COMUNE DI MATERA</p>	<p>Piano Comunale di Protezione Civile</p> <p>Schede di censimento degli eventi alluvionali storici</p>	
<p>Data: 28.02.2017 – Rev.01</p>		

SCHEDA DI CENSIMENTO AVI N. 2400493

Informazioni amministrative

Regione : Basilicata
 Provincia : Matera
 Comune : Matera
 Codice ISTAT : 17077014
 Comunità Montana :
 Località : Matera
 Codice ISTAT : 17077014

Informazioni generali sull'evento

Data : 30/9/1971
 Ambiente fisiografico : Collina
 Durata dell'evento, in giorni : 1
 Superficie :
 Località colpite :
 Matera -
 Note -
 Bacino/i:
 Corsi d'acqua:



Informazioni cartografiche

Inquadramento IGM
Cartografia tecnica
Cause innescanti
 Principale: Evento meteoclimatico

Informazioni idrologiche

Informazioni sui danni

All'agricoltura

 <p>COMUNE DI MATERA</p>	<p>Piano Comunale di Protezione Civile</p> <p>Schede di censimento degli eventi alluvionali storici</p>	
<p>Data: 28.02.2017 – Rev.01</p>		

Vigneti per una superficie di: (ha)
 Frutteti per una superficie di: (ha)
 Seminativi per una superficie di: (ha)

Al patrimonio zootecnico

Ai beni

Edifici civili - Centri abitati (Lieve)
 Edifici civili - Case sparse (Lieve)
 Infrastrutture di comunicazione - Strada provinciale (Lieve)
 Infrastrutture di comunicazione - Strada comunale (Lieve)

Alle persone

Uso del suolo

Valutazioni monetarie

Effetti indiretti

Note sui danni e sui provvedimenti

Emergenza

Documentazione disponibile

Documenti

Esiste un rapporto monografico:

No

Bibliografia (Legenda)

Riferimento n.: 1609

Autore:

Titolo: La Gazzetta del Mezzogiorno [1888]

Contenuto in:

Volume:

Numero:

Città: Bari

Anno:

Genere: Periodico

ISBN o ISSN:

Ente:

Pagine:

Tavole:

Allegati:

Scala:



COMUNE DI MATERA

Piano Comunale di Protezione Civile

Schede di censimento degli eventi alluvionali
storici



Data: 28.02.2017 – Rev.01

Schede di censimento AVI

Schede S4 correlate

Scheda S3: NO

Schede S1:

Schede S0: CEN1991-24-1279 -

Informazioni censuarie

Unità Operativa

Unità Operativa: 24

Rilevatore: Rilevatore: 1

Data di compilazione: Data di compilazione: 26-10-1992



Competenze

Censimento effettuato da:Geo

Inserimento effettuato da:Tecnorilievi

Area di competenza:

Quotidiani consultati:La Gazzetta del Mezzogiorno

 <p>COMUNE DI MATERA</p>	<p>Piano Comunale di Protezione Civile</p> <p>Schede di censimento degli eventi alluvionali storici</p>	
<p>Data: 28.02.2017 – Rev.01</p>		

SCHEDA DI CENSIMENTO AVI N. 2400496

Informazioni amministrative

Regione : Basilicata
 Provincia : Matera
 Comune : Matera
 Codice ISTAT : 17077014
 Comunità Montana :
 Località : Matera - Lungo la SS n. 7 Appia per Laterza a 5 km dall'abitato
 Codice ISTAT : 17077014

Informazioni generali sull'evento

Data : 18/1/1972
 Ambiente fisiografico : Collina
 Durata dell'evento, in giorni : 1
 Superficie :
 Località colpite :
 Matera - Lungo la SS n. 7 Appia per Laterza a 5 km dall'abitato -
 Note -
 Bacino/i:
 Corsi d'acqua:



Informazioni cartografiche

Inquadramento IGM
Cartografia tecnica
Cause innescanti
 Principale: Evento meteoclimatico

Informazioni idrologiche

Informazioni sui danni

All'agricoltura

 <p>COMUNE DI MATERA</p>	<p>Piano Comunale di Protezione Civile</p> <p>Schede di censimento degli eventi alluvionali storici</p>	
<p>Data: 28.02.2017 – Rev.01</p>		

Vigneti per una superficie di: (ha)
 Frutteti per una superficie di: (ha)
 Seminativi per una superficie di: (ha)

Al patrimonio zootecnico

Ai beni

Edifici civili - Centri abitati (Lieve)
 Edifici civili - Case sparse (Lieve)
 Infrastrutture di comunicazione - Strada provinciale (Lieve)
 Infrastrutture di comunicazione - Strada comunale (Lieve)
 Strutture di interesse pubblico - Ponti e viadotti (Grave)
 Infrastrutture di comunicazione - Strada statale (Grave)

Alle persone

Uso del suolo

Valutazioni monetarie

Effetti indiretti

Note sui danni e sui provvedimenti

Emergenza

Documentazione disponibile

Documenti

Esiste un rapporto monografico:

No

Bibliografia (Legenda)

Riferimento n.: 1609

Autore:

Titolo: La Gazzetta del Mezzogiorno [1888]

Contenuto in:

Volume:

Numero:

Città: Bari

Anno:

Genere: Periodico

ISBN o ISSN:

Ente:

Pagine:

Tavole:

Allegati:

Scala:



COMUNE DI MATERA

Piano Comunale di Protezione Civile

Schede di censimento degli eventi alluvionali
storici



Data: 28.02.2017 – Rev.01

Schede di censimento AVI

Schede S4 correlate

Scheda S3: NO

Schede S1:

Schede S0: CEN1991-24-1281 - CEN1991-24-1282 -

Informazioni censuarie

Unità Operativa

Unità Operativa: 24

Rilevatore: Rilevatore: 1

Data di compilazione: Data di compilazione: 26-10-1992

Competenze

Censimento effettuato da:Geo

Inserimento effettuato da:Tecnorilievi

Area di competenza:

Quotidiani consultati:La Gazzetta del Mezzogiorno



COMUNE DI MATERA

Piano Comunale di Protezione Civile

Schede di censimento degli eventi alluvionali
storici



Data: 28.02.2017 – Rev.01

SCHEDA DI CENSIMENTO AVI N. 2400702

Informazioni amministrative

Regione : Basilicata
Provincia : Matera
Comune : Matera
Codice ISTAT : 17077014
Comunità Montana :
Località : Matera - Lungo la SS n. 7 Appia
Codice ISTAT : 17077014

Informazioni generali sull'evento

Data : 18/1/1972
Ambiente fisiografico : Collina
Durata dell'evento, in giorni : 2
Superficie :
Località colpite :
Matera - Lungo la SS n. 7 Appia -
Note -
Bacino/i:
Corsi d'acqua:
Torrente -

Informazioni cartografiche

Inquadramento IGM
Cartografia tecnica
Cause innescanti
Principale: Evento meteoroclimatico

Informazioni idrologiche

Informazioni sui danni



COMUNE DI MATERA

Piano Comunale di Protezione Civile

Schede di censimento degli eventi alluvionali
storici



Data: 28.02.2017 – Rev.01

All'agricoltura

Al patrimonio zootecnico

Ai beni

Infrastrutture di comunicazione - Strada statale (Grave)
Strutture di interesse pubblico - Ponti e viadotti (Grave)

Alle persone

Uso del suolo

Valutazioni monetarie

Effetti indiretti

Erosione
Franaamenti

Note sui danni e sui provvedimenti

Emergenza

Durata dell'emergenza (in giorni):1
Causa: Interruzione del traffico

Documentazione disponibile

Documenti

Esiste un rapporto monografico:

Si

Bibliografia (Legenda)

Riferimento n.: 1431
Autore: Caloiero D. e Mercuri T.
Titolo: Le alluvioni in Basilicata dal 1921 al 1980
Contenuto in: (Collana Geodata)
Volume:
Numero: 16
Città: Cosenza
Anno: 1982
Genere: Monografia
ISBN o ISSN:
Ente: CNR-IRPI Cosenza
Pagine: 24-49
Tavole:
Allegati:
Scala:



COMUNE DI MATERA

Piano Comunale di Protezione Civile

Schede di censimento degli eventi alluvionali
storici



Data: 28.02.2017 – Rev.01

Schede di censimento AVI

Schede S4 correlate

Scheda S3: NO

Schede S1:

Schede S0:

Informazioni censuarie

Unità Operativa

Unità Operativa: 24

Rilevatore: Rilevatore: 1

Data di compilazione: Data di compilazione: 05-10-1992



Competenze

Censimento effettuato da:Geo

Inserimento effettuato da:Tecnorilievi

Area di competenza:

Quotidiani consultati:La Gazzetta del Mezzogiorno

 <p>COMUNE DI MATERA</p>	<p align="center">Piano Comunale di Protezione Civile</p> <p align="center">Schede di censimento degli eventi alluvionali storici</p>	
<p align="right">Data: 28.02.2017 – Rev.01</p>		

SCHEDA DI CENSIMENTO AVI N. 2400521

Informazioni amministrative

Regione : Basilicata
 Provincia : Matera
 Comune : Matera
 Codice ISTAT : 17077014
 Comunità Montana :
 Località : Giustino Fortunato
 Codice ISTAT : 17077014
 Località : Spine Bianche
 Codice ISTAT : 17077014



Informazioni generali sull'evento

Data : 26/7/1972
 Ambiente fisiografico : Collina
 Durata dell'evento, in giorni : 1
 Superficie :
 Località colpite :
 Giustino Fortunato - Spine Bianche -
 Note -
 Bacino/i:
 Corsi d'acqua:

Informazioni cartografiche

Inquadramento IGM
Cartografia tecnica
Cause innescanti
 Principale: Evento meteoroclimatico

Informazioni idrologiche

 <p>COMUNE DI MATERA</p>	<p align="center">Piano Comunale di Protezione Civile</p> <p align="center">Schede di censimento degli eventi alluvionali storici</p>	
<p align="right">Data: 28.02.2017 – Rev.01</p>		

Informazioni sui danni

All'agricoltura

Vigneti per una superficie di: (ha)
 Frutteti per una superficie di: (ha)
 Seminativi per una superficie di: (ha)

Al patrimonio zootecnico

Ai beni

Edifici civili - Case sparse (Lieve)
 Edifici civili - Centri abitati (Lieve)
 Infrastrutture di comunicazione - Strada provinciale (Lieve)
 Infrastrutture di comunicazione - Strada comunale (Lieve)

Alle persone

Uso del suolo

Valutazioni monetarie

Effetti indiretti

Note sui danni e sui provvedimenti

Emergenza

Documentazione disponibile

Documenti

Esiste un rapporto monografico:

No

Bibliografia (Legenda)

Riferimento n.: 1609

Autore:

Titolo: La Gazzetta del Mezzogiorno [1888]

Contenuto in:

Volume:

Numero:

Città: Bari

Anno:

Genere: Periodico

ISBN o ISSN:

Ente:



COMUNE DI MATERA

Piano Comunale di Protezione Civile

Schede di censimento degli eventi alluvionali
storici



Data: 28.02.2017 – Rev.01

Pagine:
Tavole:
Allegati:
Scala:

Schede di censimento AVI

Schede S4 correlate

Scheda S3: NO

Schede S1:

Schede S0: CEN1991-24-1300 -

Informazioni censuarie

Unità Operativa

Unità Operativa: 24

Rilevatore: Rilevatore: 1

Data di compilazione: Data di compilazione: 27-10-1992



Competenze

Censimento effettuato da:Geo

Inserimento effettuato da:Tecnorilievi

Area di competenza:

Quotidiani consultati:La Gazzetta del Mezzogiorno

 <p>COMUNE DI MATERA</p>	<p>Piano Comunale di Protezione Civile</p> <p>Schede di censimento degli eventi alluvionali storici</p>	
<p>Data: 28.02.2017 – Rev.01</p>		

SCHEDA DI CENSIMENTO AVI N. 2400555

Informazioni amministrative

Regione : Basilicata
 Provincia : Matera
 Comune : Matera
 Codice ISTAT : 17077014
 Comunità Montana :
 Località : Matera (Comune di)
 Codice ISTAT : 17077014

Informazioni generali sull'evento

Data : 5/3/1974
 Ambiente fisiografico : Collina
 Durata dell'evento, in giorni : 1
 Superficie :
 Località colpite :
 Matera (Comune di) -
 Note -
 Bacino/i:
 Corsi d'acqua:
 Torrenti -

Informazioni cartografiche

Inquadramento IGM
Cartografia tecnica
Cause innescanti
 Principale: Evento meteoroclimatico

Informazioni idrologiche

Informazioni sui danni



COMUNE DI MATERA

Piano Comunale di Protezione Civile

Schede di censimento degli eventi alluvionali
storici



Data: 28.02.2017 – Rev.01

All'agricoltura

Frutteti per una superficie di: (ha)

Seminativi per una superficie di: (ha)

Al patrimonio zootecnico

Ai beni

Infrastrutture a rete - Elettrodotto (Lieve)

Edifici civili - Case sparse (Lieve)

Edifici industriali - Depositi in genere (Lieve)

Infrastrutture di comunicazione - Strada comunale (Lieve)

Alle persone

Uso del suolo

Valutazioni monetarie

Effetti indiretti

Note sui danni e sui provvedimenti

Emergenza

Durata dell'emergenza (in giorni):1

Causa:Operazioni di Protezione Civile

Documentazione disponibile

Documenti

Esiste un rapporto monografico:

No

Bibliografia (Legenda)

Riferimento n.: 1609

Autore:

Titolo: La Gazzetta del Mezzogiorno [1888]

Contenuto in:

Volume:

Numero:



COMUNE DI MATERA

Piano Comunale di Protezione Civile

Schede di censimento degli eventi alluvionali
storici



Data: 28.02.2017 – Rev.01

Città: Bari
Anno:
Genere: Periodico
ISBN o ISSN:
Ente:
Pagine:
Tavole:
Allegati:
Scala:

Schede di censimento AVI

Schede S4 correlate

Scheda S3: NO

Schede S1:

Schede S0: CEN1991-24-1341 -

Informazioni censuarie

Unità Operativa

Unità Operativa: 24

Rilevatore: Rilevatore: 1

Data di compilazione: Data di compilazione: 29-10-1992



Competenze

Censimento effettuato da:Geo

Inserimento effettuato da:Tecnorilievi

Area di competenza:

Quotidiani consultati:La Gazzetta del Mezzogiorno

 <p>COMUNE DI MATERA</p>	<p>Piano Comunale di Protezione Civile</p> <p>Schede di censimento degli eventi alluvionali storici</p>	
<p>Data: 28.02.2017 – Rev.01</p>		

SCHEDA DI CENSIMENTO AVI N. 2400588

Informazioni amministrative

Regione : Basilicata
 Provincia : Matera
 Comune : Matera
 Codice ISTAT : 17077014
 Comunità Montana :
 Località : Matera (Comune di)
 Codice ISTAT : 17077014

Informazioni generali sull'evento

Data : 13/7/1976
 Ambiente fisiografico : Collina
 Durata dell'evento, in giorni : 1
 Superficie :
 Località colpite :
 Matera (Comune di) -
 Note -
 Bacino/i:
 Corsi d'acqua:

Informazioni cartografiche

Inquadramento IGM
Cartografia tecnica
Cause innescanti
 Principale: Evento meteoclimatico

Informazioni idrologiche

Informazioni sui danni

All'agricoltura



Piano Comunale di Protezione Civile
Schede di censimento degli eventi alluvionali
storici



Data: 28.02.2017 – Rev.01

Al patrimonio zootecnico

Ai beni

- Edifici civili - Centri abitati (Lieve)
- Edifici industriali - Depositi in genere (Lieve)
- Infrastrutture di comunicazione - Strada comunale (Lieve)
- Infrastrutture di comunicazione - Strada comunale (Grave)

Alle persone

Uso del suolo

Valutazioni monetarie

Effetti indiretti

Note sui danni e sui provvedimenti

Emergenza

Documentazione disponibile

Documenti

Esiste un rapporto monografico:

No

Bibliografia (Legenda)

Riferimento n.: 1609
Autore:
Titolo: La Gazzetta del Mezzogiorno [1888]
Contenuto in:
Volume:
Numero:
Città: Bari
Anno:
Genere: Periodico
ISBN o ISSN:
Ente:
Pagine:
Tavole:
Allegati:
Scala:



COMUNE DI MATERA

Piano Comunale di Protezione Civile

Schede di censimento degli eventi alluvionali
storici



Data: 28.02.2017 – Rev.01

Schede di censimento AVI

Schede S4 correlate

Scheda S3: NO

Schede S1:

Schede S0: CEN1991-24-1373 -

Informazioni censuarie

Unità Operativa

Unità Operativa: 24

Rilevatore: Rilevatore: 1

Data di compilazione: Data di compilazione: 16-07-1992

Competenze

Censimento effettuato da:Geo

Inserimento effettuato da:Tecnorilievi

Area di competenza:

Quotidiani consultati:La Gazzetta del Mezzogiorno



COMUNE DI MATERA

Piano Comunale di Protezione Civile

Schede di censimento degli eventi alluvionali
storici



Data: 28.02.2017 – Rev.01

SCHEDA DI CENSIMENTO AVI N. 2400596

Informazioni amministrative

Regione : Basilicata
Provincia : Matera
Comune : Matera
Codice ISTAT : 17077014
Comunità Montana :
Località : Matera
Codice ISTAT : 17077014

Informazioni generali sull'evento



Data : 18/8/1976
Ambiente fisiografico : Collina
Durata dell'evento, in giorni : 1
Superficie :
Località colpite :
Matera -
Note -
Bacino/i:
Corsi d'acqua:

Informazioni cartografiche

Inquadramento IGM
Cartografia tecnica
Cause innescanti
Principale: Evento meteoroclimatico

Informazioni idrologiche

Informazioni sui danni

 <p>COMUNE DI MATERA</p>	<p>Piano Comunale di Protezione Civile</p> <p>Schede di censimento degli eventi alluvionali storici</p>	
<p>Data: 28.02.2017 – Rev.01</p>		

All'agricoltura

Vigneti per una superficie di: (ha)
 Frutteti per una superficie di: (ha)
 Seminativi per una superficie di: (ha)

Al patrimonio zootecnico

Ai beni

Edifici civili - Centri abitati (Lieve)
 Edifici civili - Case sparse (Lieve)
 Edifici industriali - Depositi in genere (Lieve)
 Infrastrutture di comunicazione - Strada provinciale (Lieve)
 Infrastrutture di comunicazione - Strada comunale (Lieve)

Alle persone

Uso del suolo

Valutazioni monetarie

Effetti indiretti

Note sui danni e sui provvedimenti

Emergenza

Durata dell'emergenza (in giorni):1
 Causa: Interruzione commerciale

Documentazione disponibile

Documenti

Esiste un rapporto monografico:

No

Bibliografia (Legenda)

Riferimento n.: 1609
 Autore:
 Titolo: La Gazzetta del Mezzogiorno [1888]
 Contenuto in:
 Volume:
 Numero:
 Città: Bari



COMUNE DI MATERA

Piano Comunale di Protezione Civile

Schede di censimento degli eventi alluvionali
storici



Data: 28.02.2017 – Rev.01

Anno:
Genere: Periodico
ISBN o ISSN:
Ente:
Pagine:
Tavole:
Allegati:
Scala:

Schede di censimento AVI

Schede S4 correlate

Scheda S3: NO

Schede S1:

Schede S0: CEN1991-24-1380 -

Informazioni censuarie

Unità Operativa

Unità Operativa: 24

Rilevatore: Rilevatore: 1

Data di compilazione: Data di compilazione: 28-10-1992

Competenze

Censimento effettuato da:Geo

Inserimento effettuato da:Tecnorilievi

Area di competenza:

Quotidiani consultati:La Gazzetta del Mezzogiorno



COMUNE DI MATERA

Piano Comunale di Protezione Civile

Schede di censimento degli eventi alluvionali
storici



Data: 28.02.2017 – Rev.01

SCHEDA DI CENSIMENTO AVI N. 2400620

Informazioni amministrative

Regione : Basilicata
Provincia : Matera
Comune : Matera
Codice ISTAT : 17077014
Comunità Montana :
Località : Matera
Codice ISTAT : 17077014

Informazioni generali sull'evento

Data : 2/9/1977
Ambiente fisiografico : Collina
Durata dell'evento, in giorni : 1
Superficie :
Località colpite :
Matera -
Note -
Bacino/i:
Corsi d'acqua:

Informazioni cartografiche

Inquadramento IGM
Cartografia tecnica
Cause innescanti
Principale: Evento meteoclimatico

Informazioni idrologiche

Informazioni sui danni

All'agricoltura



COMUNE DI MATERA

Piano Comunale di Protezione Civile

Schede di censimento degli eventi alluvionali
storici



Data: 28.02.2017 – Rev.01

Vigneti per una superficie di: (ha)
Frutteti per una superficie di: (ha)
Seminativi per una superficie di: (ha)

Al patrimonio zootecnico

Ai beni

Edifici civili - Centri abitati (Lieve)
Edifici civili - Case sparse (Lieve)
Edifici civili - Nuclei rurali (Lieve)
Infrastrutture di comunicazione - Strada provinciale (Lieve)
Infrastrutture di comunicazione - Strada comunale (Lieve)
Infrastrutture a rete - Elettrodotto (Lieve)
Infrastrutture a rete - Fognatura (Lieve)

Alle persone

Uso del suolo

Valutazioni monetarie

Effetti indiretti

Note sui danni e sui provvedimenti

Emergenza

Durata dell'emergenza (in giorni):1
Causa:Operazioni di Protezione Civile
Durata dell'emergenza (in giorni):1
Causa:Interruzione del traffico

Documentazione disponibile

Documenti

Esiste un rapporto monografico:

No

Bibliografia (Legenda)

Riferimento n.: 1609
Autore:
Titolo: La Gazzetta del Mezzogiorno [1888]
Contenuto in:
Volume:
Numero:
Città: Bari
Anno:



COMUNE DI MATERA

Piano Comunale di Protezione Civile

Schede di censimento degli eventi alluvionali
storici



Data: 28.02.2017 – Rev.01

Genere: Periodico

ISBN o ISSN:

Ente:

Pagine:

Tavole:

Allegati:

Scala:

Schede di censimento AVI

Schede S4 correlate

Scheda S3: NO

Schede S1:

Schede S0: CEN1991-24-1411 -

Informazioni censuarie

Unità Operativa

Unità Operativa: 24

Rilevatore: Rilevatore: 1

Data di compilazione: Data di compilazione: 29-10-1992

Competenze

Censimento effettuato da:Geo

Inserimento effettuato da:Tecnorilievi

Area di competenza:

Quotidiani consultati:La Gazzetta del Mezzogiorno