
 COMUNE DI MATERA	<b>Piano Comunale di Protezione Civile</b>  Schede di censimento degli eventi storici idrogeologici	
Data: 28.02.2017 – Rev.01		

## **SCHEDA DI CENSIMENTO AVI N. 4400008**

### **Informazioni amministrative**

Regione : Basilicata  
Provincia : Matera  
Comune : Matera  
Codice ISTAT : 17077014  
Comunità Montana :  
Località : Matera - Via Gramsci  
Codice ISTAT : 17077014

---

### **Informazioni generali sull'evento**

Data : 16/12/1952  
Ambiente fisiografico : Collina  
Attività :  
Età :  
Velocità :  
Eventi precedenti :  
Note : Franano 10 metri di strada comunale.  
Bacino/i:

---

### **Informazioni cartografiche**

**Inquadramento IGM**

**Cartografia tecnica**

### **Cartografia di dettaglio**

Fuso 33 Coordinate UTM - Nord: 4503310 Est: 635732

---

### **Cause innescanti**

Precipitazioni  
Scavi

---

### **Informazioni morfologiche, geologiche e geotecniche**



COMUNE DI MATERA

## Piano Comunale di Protezione Civile

Schede di censimento degli  
eventi storici idrogeologici



Data: 28.02.2017 – Rev.01

**Tipo di movimento**  
**Informazioni topografiche**  
**Informazioni sul terreno**  
**Fattori predisponenti**  
**Informazioni geologiche**  
**Informazioni geotecniche**

---

### Informazioni sui danni

**All'agricoltura**  
**Al patrimonio zootecnico**



**Ai beni**  
**Alle persone**  
**Uso del suolo**  
    Insediamenti (Presenti)  
    Infrastrutture (Esistenti)

**Valutazioni monetarie**  
**Effetti indiretti**  
**Note sui danni e sui provvedimenti**  
**Emergenza**

---

### Documentazione disponibile

**Documenti**  
**Esiste un rapporto monografico:**  
**Bibliografia** (Legenda)  
    Riferimento n.: 744  
    Autore:  
    Titolo: La Gazzetta del Mezzogiorno [1888]  
    Contenuto in:  
    Volume:  
    Numero:  
    Città: Bari  
    Anno:  
    Genere: Periodico  
    ISBN o ISSN:  
    Ente:  
    Pagine:  
    Tavole:  
    Allegati:  
    Scala:

 <p>COMUNE DI MATERA</p>	<p><b>Piano Comunale di Protezione Civile</b></p> <p>Schede di censimento degli eventi storici idrogeologici</p>	
<p style="text-align: right;">Data: 28.02.2017 – Rev.01</p>		

## Schede di censimento AVI

### Schede S4 correlate

Scheda S3: NO

Schede S1:

Schede S0: CEN1991-44-711 -

## Informazioni censuarie

### Unità Operativa

Unità Operativa: 44

Rilevatore: Rilevatore: 1

Data di compilazione: Data di compilazione: 26-02-1998



### Competenze

Censimento effettuato da:Geo

Inserimento effettuato da:SGA-GE

Area di competenza:Puglia e Basilicata

Quotidiani consultati:La Gazzetta del Mezzogiorno

 <b>COMUNE DI MATERA</b>	<b>Piano Comunale di Protezione Civile</b>  Schede di censimento degli eventi storici idrogeologici	
Data: 28.02.2017 – Rev.01		

## **SCHEDA DI CENSIMENTO AVI N. 400169**

### **Informazioni amministrative**

Regione : Basilicata  
 Provincia : Matera  
 Comune : Matera  
 Codice ISTAT : 17077014  
 Comunità Montana :  
 Località : Matera - La Martella (strada che collega le due località)  
 Codice ISTAT : 17077014

---

### **Informazioni generali sull'evento**

Data :  
 Ambiente fisiografico : Collina  
 Attività :  
 Età :  
 Velocità :  
 Eventi precedenti : Si  
 Note : Nelle colline materane, la recente frana Matera - La Martella si è prodotta in condizioni inaspettate. Su di uno sperone dalla forma arrotondata, probabilmente il luogo di un lentissimo ed antichissimo slittamento gigantesco, due scoscendimenti paralleli alla pendenza, hanno creato dirupi da 5 a 8 m di altezza. In questi infossamenti l'acqua ristagna. Non si è prodotta nessuna colata fangosa. Non può essere che il risultato del cedimento degli strati inferiori, del movimento dell'argilla compatta fondamentale.  
 Bacino/i:

---

### **Informazioni cartografiche**

#### **Inquadramento IGM**

Tavoletta IGM : 201 IV NO Timmari



#### **Cartografia tecnica**

#### **Cartografia di dettaglio**

Fuso 33 Coordinate UTM - Nord: 4502138 Est: 632624

---

### **Cause innescanti**

 <b>COMUNE DI MATERA</b>	<b>Piano Comunale di Protezione Civile</b>  Schede di censimento degli eventi storici idrogeologici	
Data: 28.02.2017 – Rev.01		

Filtrazione e saturazione  
 Precipitazioni

---

## Informazioni morfologiche, geologiche e geotecniche

### Tipo di movimento

Complesso

### Informazioni topografiche

Quota del crinale:  
 Quota del fondovalle:  
 Inclinazione del versante:  
 Esposizione del versante:  
 Evidenza: Buona  
 Cartografabile:  
 Direzione:  
 Quota massima:  
 Quota minima:  
 Larghezza massima:  
 Larghezza minima:  
 Lunghezza:  
 Area:  
 Spessore massimo:  
 Spessore medio:  
 Volume:

### Informazioni sul terreno

Terra

### Fattori predisponenti

Giacitura  
 Litologia

### Informazioni geologiche

### Informazioni geotecniche

---

## Informazioni sui danni



COMUNE DI MATERA

## Piano Comunale di Protezione Civile

Schede di censimento degli  
eventi storici idrogeologici



Data: 28.02.2017 – Rev.01

### All'agricoltura

### Al patrimonio zootecnico

### Ai beni

Infrastrutture di comunicazione - Strada provinciale (Grave)

### Alle persone

### Uso del suolo

### Valutazioni monetarie

### Effetti indiretti

Ristagno d'acqua

### Note sui danni e sui provvedimenti

### Emergenza

---

## Documentazione disponibile

### Documenti

### Esiste un rapporto monografico:

No

### Bibliografia (Legenda)

Riferimento n.: 494

Autore: Kayser B.

Titolo: Studi sui terreni e sull'erosione del suolo in Lucania

Contenuto in:

Volume:

Numero:

Città: Matera

Anno: 1964

Genere: Monografia

ISBN o ISSN:

Ente: Provincia di Matera

Pagine: 145 p.

Tavole: 1

Allegati:



Scala:

---

## Schede di censimento AVI

Schede S4 correlate

Scheda S3: NO

 <p>COMUNE DI MATERA</p>	<p><b>Piano Comunale di Protezione Civile</b></p> <p>Schede di censimento degli eventi storici idrogeologici</p>	
<p>Data: 28.02.2017 – Rev.01</p>		

**Schede S1:** CEN1991-4-292

**Schede S0:**

### **Informazioni censuarie**

#### **Unità Operativa**

Unità Operativa: 4

Rilevatore: Rilevatore: 2

Data di compilazione: Data di compilazione: 12-11-1992



#### **Competenze**

Censimento effettuato da:Geo

Inserimento effettuato da:Geo

Area di competenza:Puglia e Basilicata

Quotidiani consultati:La Gazzetta del Mezzogiorno

 <b>COMUNE DI MATERA</b>	<b>Piano Comunale di Protezione Civile</b>  Schede di censimento degli eventi storici idrogeologici	
Data: 28.02.2017 – Rev.01		

## SCHEDA DI CENSIMENTO AVI N. 2400144

### Informazioni amministrative

Regione : Basilicata  
 Provincia : Matera  
 Comune : Matera  
 Codice ISTAT : 17077014  
 Comunità Montana :

Località : Serra Rifusa  
 Codice ISTAT : 17077014

---

### Informazioni generali sull'evento

Data :  
 Ambiente fisiografico : Collina  
 Attività :  
 Età :  
 Velocità :  
 Eventi precedenti :

Note : A nord ovest di Matera, in località Serra Rifusa si riconoscono i tratti morfologici di una vecchia frana per scoscendimento attualmente stabilizzata: risulta ancora evidente la nicchia di distacco e l'accumulo di frana anche se in parte rimodellato dall'erosione e quindi riattivato.

Bacino/i:

---

### Informazioni cartografiche

**Inquadramento IGM**



**Cartografia tecnica**

### Cartografia di dettaglio

Fuso 33 Coordinate UTM - Nord: 4505695 Est: 633846

---



 <p>COMUNE DI MATERA</p>	<p><b>Piano Comunale di Protezione Civile</b></p> <p>Schede di censimento degli eventi storici idrogeologici</p>	
<p>Data: 28.02.2017 – Rev.01</p>		

## **Cause innescanti**

Erosione  
Filtrazione e saturazione

---

## **Informazioni morfologiche, geologiche e geotecniche**

**Tipo di movimento**  
Complesso

### **Informazioni topografiche**

**Informazioni sul terreno**  
Terra

**Fattori predisponenti**  
Litologia

**Informazioni geologiche**  
**Informazioni geotecniche**

---



## **Informazioni sui danni**

**All'agricoltura**  
**Al patrimonio zootecnico**  
**Ai beni**  
**Alle persone**  
**Uso del suolo**  
**Valutazioni monetarie**  
**Effetti indiretti**  
**Note sui danni e sui provvedimenti**  
**Emergenza**

---

## **Documentazione disponibile**

**Documenti**  
**Esiste un rapporto monografico:**

 <p>COMUNE DI MATERA</p>	<p><b>Piano Comunale di Protezione Civile</b></p> <p>Schede di censimento degli eventi storici idrogeologici</p>	
<p>Data: 28.02.2017 – Rev.01</p>		

Si

**Bibliografia (Legenda)**

Riferimento n.: 515

Autore: Maggiore M.; Radina B. e Walsh N.

Titolo: Dissesti e zonizzazione di un'area campione al margine orientale della Fossa  
bradanica (dintorni di Matera)

Contenuto in: Memorie della Società Geologica Italiana

Volume: 14

Numero:

Città: Roma

Anno: 1975

Genere: Periodico

ISBN o ISSN: 0375-9857

Ente: Società Geologica Italiana

Pagine: 283-304

Tavole:

Allegati:

Scala:

**Schede di censimento AVI**

**Schede S4 correlate**

**Scheda S3:** NO

**Schede S1:**

**Schede S0:**

**Informazioni censuarie**

**Unità Operativa**

Unità Operativa: 24

Rilevatore: Rilevatore:

Data di compilazione: Data di compilazione: 15-09-1992



**Competenze**

Censimento effettuato da:Geo

Inserimento effettuato da:Tecnorilievi

Area di competenza:Puglia e Basilicata

Quotidiani consultati:La Gazzetta del Mezzogiorno

 <b>COMUNE DI MATERA</b>	<b>Piano Comunale di Protezione Civile</b>  Schede di censimento degli eventi storici idrogeologici	
Data: 28.02.2017 – Rev.01		

## SCHEDA DI CENSIMENTO AVI N. 2400151

### Informazioni amministrative

Regione : Basilicata  
 Provincia : Matera  
 Comune : Matera  
 Codice ISTAT : 17077014  
 Comunità Montana :  
 Località : Matera - Rione Sassi lungo la Gravina di Matera  
 Codice ISTAT : 17077014

---

### Informazioni generali sull'evento

Data :  
 Ambiente fisiografico : Collina  
 Attività :  
 Età :  
 Velocità :  
 Eventi precedenti :  
 Note :  
 Bacino/i:

---

### Informazioni cartografiche

**Inquadramento IGM**

**Cartografia tecnica**

### Cartografia di dettaglio



Fuso 33 Coordinate UTM - Nord: 4502980 Est: 636319

---

### Cause innescanti

Erosione  
 Filtrazione e saturazione  
 Oscillazione falda  
 Precipitazioni

---

 <p>COMUNE DI MATERA</p>	<p><b>Piano Comunale di Protezione Civile</b></p> <p>Schede di censimento degli eventi storici idrogeologici</p>	
<p>Data: 28.02.2017 – Rev.01</p>		

## Informazioni morfologiche, geologiche e geotecniche

### Tipo di movimento

Complesso  
Crollo

### Informazioni topografiche

### Informazioni sul terreno

Roccia

### Fattori predisponenti

Fratturazione  
Litologia

### Informazioni geologiche

Substrato/Copertura:

Litologia:

Formazione:

Tipologia: Informazioni Generali

Caratteri: Nelle gravine, strette e profonde forre costituenti l'elemento fisiografico primario delle aree ricoperte dai depositi quaternari, l'evoluzione morfologica dei versanti, un tempo condizionata essenzialmente dall'erosione verticale fluviale, oggi si compie prevalentemente sotto l'azione modellatrice dell'erosione idrometeorica ed attraverso una successione di eventi di crollo e di scivolamento di blocchi di varie forme e dimensioni. In particolare è stata fatta un'analisi statistico-strutturale nel versante destro del torrente Gravina di Matera, sul quale si sviluppa il rione Sassi del centro storico della città di Matera.



### Informazioni geotecniche

---

### Informazioni sui danni

All'agricoltura

Al patrimonio zootecnico

 <p>COMUNE DI MATERA</p>	<p><b>Piano Comunale di Protezione Civile</b></p> <p>Schede di censimento degli eventi storici idrogeologici</p>	
<p>Data: 28.02.2017 – Rev.01</p>		

**Ai beni**

Edifici civili - Centri abitati (Lieve)

**Alle persone**

**Uso del suolo**

**Valutazioni monetarie**

**Effetti indiretti**

**Note sui danni e sui provvedimenti**

**Emergenza**

**Documentazione disponibile**

**Documenti**

**Esiste un rapporto monografico:**

Si

**Bibliografia (Legenda)**

Riferimento n.: 445

Autore: Grassi D.

Titolo: Evoluzione morfologica dei depositi calcarenitici quaternari in corrispondenza dei versanti vallivi della Puglia e della Lucania, con particolare riferimento alla Gravina di Matera

Contenuto in: Geologia applicata e idrogeologia

Volume: 9.

Numero:

Città: Bari

Anno: 1974

Genere: Periodico

ISBN o ISSN: 0435-3870

Ente: Università di Bari-Istituto di Geologia applicata all'Ingegneria

Pagine: 95-117

Tavole:

Allegati:

Scala:



**Schede di censimento AVI**

**Schede S4 correlate**

**Scheda S3:** NO

**Schede S1:**

**Schede S0:**

 <p>COMUNE DI MATERA</p>	<p><b>Piano Comunale di Protezione Civile</b></p> <p>Schede di censimento degli eventi storici idrogeologici</p>	
<p style="text-align: right;">Data: 28.02.2017 – Rev.01</p>		

## Informazioni censuarie

### Unità Operativa

Unità Operativa: 24

Rilevatore: Rilevatore:

Data di compilazione: Data di compilazione: 06-10-1992



### Competenze

Censimento effettuato da:Geo

Inserimento effettuato da:Tecnorilievi

Area di competenza:Puglia e Basilicata

Quotidiani consultati:La Gazzetta del Mezzogiorno

 <b>COMUNE DI MATERA</b>	<b>Piano Comunale di Protezione Civile</b>  Schede di censimento degli eventi storici idrogeologici	
Data: 28.02.2017 – Rev.01		

## **SCHEDA DI CENSIMENTO AVI N. 4400009**

### **Informazioni amministrative**

Regione : Basilicata  
 Provincia : Matera  
 Comune : Matera  
 Codice ISTAT : 17077014  
 Comunità Montana :  
 Località : Matera - Rione Sassi  
 Codice ISTAT : 17077014

---

### **Informazioni generali sull'evento**

Data : 3/1/1973  
 Ambiente fisiografico : Collina  
 Attività :  
 Età :  
 Velocità :  
 Eventi precedenti :  
 Note : Smottamenti in centro storico.  
 Bacino/i:

---

### **Informazioni cartografiche**

**Inquadramento IGM**

**Cartografia tecnica**

### **Cartografia di dettaglio**

Fuso 33 Coordinate UTM - Nord: 4502980 Est: 636319

---

### **Cause innescanti**

Precipitazioni

---

### **Informazioni morfologiche, geologiche e geotecniche**



COMUNE DI MATERA

## Piano Comunale di Protezione Civile

Schede di censimento degli  
eventi storici idrogeologici



Data: 28.02.2017 – Rev.01

**Tipo di movimento**  
**Informazioni topografiche**  
**Informazioni sul terreno**  
**Fattori predisponenti**  
**Informazioni geologiche**  
**Informazioni geotecniche**

---

### Informazioni sui danni

**All'agricoltura**  
**Al patrimonio zootecnico**  
**Ai beni**  
**Alle persone**  
**Uso del suolo**  
    Insediamenti (Presenti)  
    Infrastrutture (Esistenti)

**Valutazioni monetarie**  
**Effetti indiretti**  
**Note sui danni e sui provvedimenti**  
**Emergenza**



---

### Documentazione disponibile

**Documenti**  
**Esiste un rapporto monografico:**  
    No

**Bibliografia (Legenda)**  
    Riferimento n.: 744  
    Autore:  
    Titolo: La Gazzetta del Mezzogiorno [1888]  
    Contenuto in:  
    Volume:  
    Numero:  
    Città: Bari  
    Anno:  
    Genere: Periodico  
    ISBN o ISSN:  
    Ente:  
    Pagine:



 <p>COMUNE DI MATERA</p>	<p><b>Piano Comunale di Protezione Civile</b></p> <p>Schede di censimento degli eventi storici idrogeologici</p>	
<p>Data: 28.02.2017 – Rev.01</p>		

Tavole:  
Allegati:  
Scala:

---

## **Schede di censimento AVI**

### **Schede S4 correlate**

**Scheda S3:** NO

**Schede S1:**

**Schede S0:** CEN1991-44-1318 -

## **Informazioni censuarie**

### **Unità Operativa**

Unità Operativa: 44

Rilevatore: Rilevatore: 1

Data di compilazione: Data di compilazione: 26-02-1998



### **Competenze**

Censimento effettuato da:Geo

Inserimento effettuato da:SGA-GE

Area di competenza:Puglia e Basilicata

Quotidiani consultati:La Gazzetta del Mezzogiorno

 <b>COMUNE DI MATERA</b>	<b>Piano Comunale di Protezione Civile</b>  Schede di censimento degli eventi storici idrogeologici	
Data: 28.02.2017 – Rev.01		

## SCHEDA DI CENSIMENTO AVI N. 8400001

### Informazioni amministrative

Regione : Basilicata  
 Provincia : Matera  
 Comune : Matera  
 Codice ISTAT : 17077014  
 Comunità Montana :  
 Località : Matera - Rione Sassi (Gradelle Pennino)  
 Codice ISTAT : 17077014

---

### Informazioni generali sull'evento

Data : 28/2/1996  
 Ambiente fisiografico : Collina  
 Attività :  
 Età :  
 Velocità :  
 Eventi precedenti :  
 Note :  
 Bacino/i:

---

### Informazioni cartografiche

**Inquadramento IGM**  
**Cartografia tecnica**

### Cartografia di dettaglio

Fuso 33 Coordinate UTM - Nord: 4502980 Est: 636319

---

### Cause innescanti

Precipitazioni  
 Carenze di presidio

---

### Informazioni morfologiche, geologiche e geotecniche

**Tipo di movimento**



COMUNE DI MATERA

## Piano Comunale di Protezione Civile

Schede di censimento degli  
eventi storici idrogeologici



Data: 28.02.2017 – Rev.01

Crollo

### Informazioni topografiche

#### Informazioni sul terreno

Roccia

#### Fattori predisponenti

Carenze di presidio

#### Informazioni geologiche

#### Informazioni geotecniche

---

### Informazioni sui danni

#### All'agricoltura

#### Al patrimonio zootecnico

#### Ai beni

Edifici civili - Centri abitati (Totale)

Edifici civili - Centri abitati (Lieve)

#### Alle persone

#### Uso del suolo

Infrastrutture (Esistenti)

Insedimenti (Presenti)

#### Valutazioni monetarie

#### Effetti indiretti

#### Note sui danni e sui provvedimenti

#### Emergenza

---

### Documentazione disponibile

#### Documenti

#### Esiste un rapporto monografico:

No

#### Bibliografia (Legenda)



COMUNE DI MATERA

## Piano Comunale di Protezione Civile

Schede di censimento degli  
eventi storici idrogeologici



Data: 28.02.2017 – Rev.01

Riferimento n.: 744

Autore:

Titolo: La Gazzetta del Mezzogiorno [1888]

Contenuto in:

Volume:

Numero:

Città: Bari

Anno:

Genere: Periodico

ISBN o ISSN:

Ente:

Pagine:

Tavole:

Allegati:

Scala:

---

### Schede di censimento AVI

Schede S4 correlate

Scheda S3: NO

Schede S1:

Schede S0: sgage9596-84-720 -

### Informazioni censuarie

#### Unità Operativa

Unità Operativa: 84

Rilevatore: Rilevatore: 1

Data di compilazione: Data di compilazione: 13-10-1999



#### Competenze

Censimento effettuato da:SGA-GE

Inserimento effettuato da:SGA-GE

Area di competenza:Puglia e Basilicata

Quotidiani consultati:La Gazzetta del Mezzogiorno, Il Quotidiano

 <b>COMUNE DI MATERA</b>	<b>Piano Comunale di Protezione Civile</b>  Schede di censimento degli eventi storici idrogeologici	
Data: 28.02.2017 – Rev.01		

## SCHEDA DI CENSIMENTO AVI N. 6400013

### Informazioni amministrative

Regione : Basilicata  
 Provincia : Matera  
 Comune : Matera  
 Codice ISTAT : 17077014  
 Comunità Montana :  
 Località : Matera (Comune di)  
 Codice ISTAT : 17077014

---

### Informazioni generali sull'evento

Data : 15/9/1991  
 Ambiente fisiografico : Collina  
 Attività :  
 Età :  
 Velocità :  
 Eventi precedenti :  
 Note : Smottamenti non localizzati lungo le strade del materano.  
 Bacino/i:

---

### Informazioni cartografiche

**Inquadramento IGM**  
**Cartografia tecnica**

### Cartografia di dettaglio

Fuso 33 Coordinate UTM - Nord: 4503191 Est: 635907

---



### Cause innescanti

Precipitazioni

---

### Informazioni morfologiche, geologiche e geotecniche

**Tipo di movimento**  
**Informazioni topografiche**  
**Informazioni sul terreno**  
**Fattori predisponenti**

 <b>COMUNE DI MATERA</b>	<b>Piano Comunale di Protezione Civile</b>  Schede di censimento degli eventi storici idrogeologici	
Data: 28.02.2017 – Rev.01		

**Informazioni geologiche**  
**Informazioni geotecniche**

---

**Informazioni sui danni**

**All'agricoltura**  
**Al patrimonio zootecnico**  
**Ai beni**  
**Alle persone**  
**Uso del suolo**  
     Insediamenti (Presenti)  
     Infrastrutture (Esistenti)

**Valutazioni monetarie**

**Effetti indiretti**

**Note sui danni e sui provvedimenti**



**Emergenza**

---

**Documentazione disponibile**

**Documenti**  
**Esiste un rapporto monografico:**  
**Bibliografia** (Legenda)  
     Riferimento n.: 744  
     Autore:  
     Titolo: La Gazzetta del Mezzogiorno [1888]  
     Contenuto in:  
     Volume:  
     Numero:  
     Città: Bari  
     Anno:  
     Genere: Periodico  
     ISBN o ISSN:  
     Ente:  
     Pagine:  
     Tavole:  
     Allegati:  
     Scala:

---

 <p>COMUNE DI MATERA</p>	<p><b>Piano Comunale di Protezione Civile</b></p> <p>Schede di censimento degli eventi storici idrogeologici</p>	
<p style="text-align: right;">Data: 28.02.2017 – Rev.01</p>		

## Schede di censimento AVI

### Schede S4 correlate

Scheda S3: NO

Schede S1:

Schede S0: CEN1994-64-20 -

## Informazioni censuarie

### Unità Operativa

Unità Operativa: 64

Rilevatore: Rilevatore: 1

Data di compilazione: Data di compilazione: 26-02-1998



### Competenze

Censimento effettuato da:SGA-GE

Inserimento effettuato da:SGA-GE

Area di competenza:Puglia e Basilicata

Quotidiani consultati:La Gazzetta del Mezzogiorno, Corriere del Giorno di Puglia e  
Lucania, Il Quotidiano di Taranto, Puglia

 <b>COMUNE DI MATERA</b>	<b>Piano Comunale di Protezione Civile</b>  Schede di censimento degli eventi storici idrogeologici	
Data: 28.02.2017 – Rev.01		

## **SCHEDA DI CENSIMENTO AVI N. 400086**

### **Informazioni amministrative**

Regione : Basilicata  
 Provincia : Matera  
 Comune : Matera  
 Codice ISTAT : 17077014  
 Comunità Montana :  
 Località : Matera - La Martella (strada che collega le due località)  
 Codice ISTAT : 17077014

---

### **Informazioni generali sull'evento**

Data : 2/1/1958  
 Ambiente fisiografico : Collina  
 Attività :  
 Età :  
 Velocità :  
 Eventi precedenti :  
 Note : Una grossa frana ha fatto sprofondare di circa 3 m la strada che da Matera porta al borgo La Martella. Alcune case interessate al movimento franoso sono prossime al crollo.

Bacino/i:

---

### **Informazioni cartografiche**

#### **Inquadramento IGM**

Tavoletta IGM : 201 IV NE Matera

#### **Cartografia tecnica**

#### **Cartografia di dettaglio**

Fuso 33 Coordinate UTM - Nord: 4502138 Est: 632624



---

### **Cause innescanti**

Filtrazione e saturazione  
 Precipitazioni

---



 <p>COMUNE DI MATERA</p>	<p><b>Piano Comunale di Protezione Civile</b></p> <p>Schede di censimento degli eventi storici idrogeologici</p>	
<p>Data: 28.02.2017 – Rev.01</p>		

## Informazioni morfologiche, geologiche e geotecniche

### Tipo di movimento

Colata  
Scorrimento

### Informazioni topografiche

**Informazioni sul terreno** Terra

### Fattori predisponenti

Giacitura  
Litologia

**Informazioni geologiche**  
**Informazioni geotecniche**

## Informazioni sui danni

### All'agricoltura

### Al patrimonio zootecnico

### Ai beni

Edifici civili - Case sparse (Totale)  
Infrastrutture di comunicazione - Strada comunale (Totale)  
Edifici civili - Case sparse (Grave)

### Alle persone

### Uso del suolo

### Valutazioni monetarie

### Effetti indiretti

### Note sui danni e sui provvedimenti



### Emergenza

Durata dell'emergenza (in giorni):1  
Causa: Interruzione traffico

## Documentazione disponibile

### Documenti

Esiste un rapporto monografico:

 <p>COMUNE DI MATERA</p>	<p><b>Piano Comunale di Protezione Civile</b></p> <p>Schede di censimento degli eventi storici idrogeologici</p>	
<p>Data: 28.02.2017 – Rev.01</p>		

No

**Bibliografia (Legenda)**

Riferimento n.: 744  
Autore:  
Titolo: La Gazzetta del Mezzogiorno [1888]  
Contenuto in:  
Volume:  
Numero:  
Città: Bari  
Anno:  
Genere: Periodico  
ISBN o ISSN:  
Ente:  
Pagine:  
Tavole:  
Allegati:  
Scala:

**Schede di censimento AVI**

**Schede S4 correlate**

**Scheda S3:** NO  
**Schede S1:** CEN1991-4-107  
**Schede S0:**



**Informazioni censuarie**

**Unità Operativa**

Unità Operativa: 4  
Rilevatore: Rilevatore: 2  
Data di compilazione: Data di compilazione: 09-11-1992

**Competenze**

Censimento effettuato da:Geo  
Inserimento effettuato da:Geo  
Area di competenza:Puglia e Basilicata  
Quotidiani consultati:La Gazzetta del Mezzogiorno

 <b>COMUNE DI MATERA</b>	<b>Piano Comunale di Protezione Civile</b>  Schede di censimento degli eventi storici idrogeologici	
Data: 28.02.2017 – Rev.01		

## SCHEDA DI CENSIMENTO AVI N. 6400012

### Informazioni amministrative

Regione : Basilicata  
 Provincia : Matera  
 Comune : Matera  
 Codice ISTAT : 17077014  
 Comunità Montana :  
 Località : Matera  
 Codice ISTAT : 17077014

---

### Informazioni generali sull'evento

Data : 15/9/1991  
 Ambiente fisiografico : Collina  
 Attività :  
 Età :  
 Velocità :  
 Eventi precedenti :  
 Note :  
 Bacino/i:

---

### Informazioni cartografiche

**Inquadramento IGM**  
**Cartografia tecnica**

### Cartografia di dettaglio

Fuso 33 Coordinate UTM - Nord: 4503254 Est: 636184

---



### Cause innescanti

Precipitazioni

---

### Informazioni morfologiche, geologiche e geotecniche

**Tipo di movimento**  
**Informazioni topografiche**  
**Informazioni sul terreno**  
**Fattori predisponenti**  
**Informazioni geologiche**  
**Informazioni geotecniche**

 <b>COMUNE DI MATERA</b>	<b>Piano Comunale di Protezione Civile</b>  Schede di censimento degli eventi storici idrogeologici	
Data: 28.02.2017 – Rev.01		

---

## Informazioni sui danni

**All'agricoltura**  
**Al patrimonio zootecnico**  
**Ai beni**  
**Alle persone**  
**Uso del suolo**  
     Insediamenti (Presenti)  
     Infrastrutture (Esistenti)

**Valutazioni monetarie**  
**Effetti indiretti**  
**Note sui danni e sui provvedimenti**  
**Emergenza**

---



## Documentazione disponibile

**Documenti**  
**Esiste un rapporto monografico:**  
**Bibliografia** (Legenda)  
     Riferimento n.: 744  
     Autore:  
     Titolo: La Gazzetta del Mezzogiorno [1888]  
     Contenuto in:  
     Volume:  
     Numero:  
     Città: Bari  
     Anno:  
     Genere: Periodico  
     ISBN o ISSN:  
     Ente:  
     Pagine:  
     Tavole:  
     Allegati:  
     Scala:

---

## Schede di censimento AVI

**Schede S4 correlate**  
**Scheda S3: NO**

 <p>COMUNE DI MATERA</p>	<p><b>Piano Comunale di Protezione Civile</b></p> <p>Schede di censimento degli eventi storici idrogeologici</p>	
<p>Data: 28.02.2017 – Rev.01</p>		

**Schede S1:**

**Schede S0:** CEN1994-64-20 -

**Informazioni censuarie**

**Unità Operativa**

Unità Operativa: 64

Rilevatore: Rilevatore: 1

Data di compilazione: Data di compilazione: 26-02-1998

**Competenze**

Censimento effettuato da:SGA-GE

Inserimento effettuato da:SGA-GE

Area di competenza:Puglia e Basilicata

Quotidiani consultati:La Gazzetta del Mezzogiorno, Corriere del Giorno di Puglia e

Lucania, Il Quotidiano di Taranto, Puglia