





Legenda

- Aree inondabili**
-  Tr = 30
 -  Tr = 200
 -  Tr = 500



COMUNE di MATERA
 PROVINCIA DI MATERA



PIANO COMUNALE DI PROTEZIONE CIVILE
 Legge 24 febbraio 1992 n.225 - Decreto Leg.vo n. 112/98
 Legge n.100/2012 - L.R. 17 agosto 1998 n.25

TITOLO:
CARTA DELLE AREE INONDABILI
 Tr 500 - Tr 200 - Tr 30

TAVOLA:
A.2.2.g
 Scala - 1:5000



<p>COMUNE DI MATERA Assessore Pianificazione urbanistica e gestione del territorio Dott. Nicola TROMBETTA Assessore Protezione civile Ernesto BOCCHETTA Dirigente Urbanistica Ing. Giuseppe MONTEMURRO Componente C.O.C. Geom. Antonio VAMMACIGNO</p>	<p>PROGETTISTI Ing. Massimo MAGGIO Dott. Pietro SCALCIONE SUPPORTO SCIENTIFICO Ing. Giovanni ALBANO Ing. Raffaele ALBANO GRUPPO DI LAVORO Ing. Luciana GIUZZIO Dott.ssa Marica RONDINONE SISTEMA INFORMATIVO TERRITORIALE PAESIT Srl</p>
----------------------------------------------------------------------------------------------------------------------------------------------------------------------------------------------------------------------------------------------------------------------------------------------------------------------------------------------------------------------------------------------	--------------------------------------------------------------------------------------------------------------------------------------------------------------------------------------------------------------------------------------------------------------------------------------------------------------------------------------------------------------------------------

TIMBRI E FIRME

